

Протокол
общего собрания участников долевой собственности на земельный участок из земель сельскохозяйственного назначения с кадастровым номером 46:24:000000:107

Место проведения собрания: Курская область, Тимский район, село Погожее, улица Садовая, д 58а, здание МКУК "Погоженский ЦСДК".

Дата проведения: 13 марта 2021 года.

Общее собрание участников долевой собственности на земельный участок с кадастровым номером **46:24:000000:107** из земель сельскохозяйственного назначения, находящегося в общей долевой собственности, расположенного по адресу: Курская область, Тимский район, Тимский сельсовет, проводится по предложению лица, использующего земельный участок в целях производства сельскохозяйственной продукции – Общества с ограниченной ответственностью «Ливня» ИНН: 4624003850, ОГРН: 1094614000403.

Всего участников долевой собственности на земельный участок с кадастровым номером 46:24:000000:107 - 21 участник, владеющих 180 долями в праве общей собственности на него.

На общем собрании присутствовали 14 (Четырнадцать) участников долевой собственности на земельный участок, владеющие 144 долями в праве общей собственности на земельный участок с кадастровым номером 46:24:000000:107.

Таким образом общее собрание участников долевой собственности на земельный участок, в соответствии с требованиями Федерального закона «Об обороте земель сельскохозяйственного назначения» №101-ФЗ, является правомочным.

На собрании также присутствовал Глава Погоженского сельсовета Тимского района Курской области Михайлов Анатолий Иванович.

Время начала проведения собрания: 9 часов. 30 мин.
Время окончания собрания: 10 часов 40 мин..

Повестка дня общего собрания:

1. Избрание председателя, секретаря и счетной комиссии общего собрания участников долевой собственности.
2. Внесение изменений в договор аренды земельного участка с кадастровым номером 46:24:000000:107.
3. Избрание лица, уполномоченного от имени участников долевой собственности без доверенности действовать при обращении с заявлением о государственной регистрации прав на недвижимое имущество в отношении земельного участка, находящегося в долевой собственности, а также заключать дополнительное соглашение к договору аренды земельного участка с кадастровым номером 46:24:000000:107.
4. Избрание лица, уполномоченного от имени участников долевой собственности без доверенности действовать при согласовании местоположения границ земельных участков, одновременно являющихся границей земельного участка, находящегося в долевой собственности, при обращении с заявлениями о проведении государственного кадастрового учета и (или) государственной регистрации прав на недвижимое имущество в отношении земельного участка с кадастровым номером 46:24:000000:107, находящегося в долевой собственности, и образуемых из него земельных участков.

По вопросу повестки дня об избрании председателя общего собрания участников долевой собственности на земельный участок выступил участник долевой собственности Леонов Игорь Витальевич.

Выступающий предложил для ведения работы собрания избрать председателя общего собрания участников долевой собственности на земельный участок.

Поступило предложение избрать председателем общего собрания Главу Погоженского сельсовета Тимского района Курской области Михайлова Анатолия Ивановича.

Формулировка вопроса, поставленного на голосование: «Избрать председателем общего собрания участников долевой собственности на земельный участок с кадастровым номером 46:24:000000:107 Главу Погоженского сельсовета Тимского района Курской области Михайлова Анатолия Ивановича».

Итоги голосования по данному вопросу:

«За» - проголосовали 14 участников долевой собственности на земельный участок, присутствующие на собрании и владеющие в совокупности 144 долями в праве общей собственности на земельный участок с кадастровым номером 46:24:000000:107, то есть 100 процентами долей в праве общей собственности на земельный участок от общего числа долей, которыми обладают присутствующие на собрании участники долевой собственности на земельный участок.

«Против» - не проголосовал никто.

« Воздержался» - воздержавшихся не было.

Таким образом, по вопросу повестки дня об избрании председателя общего собрания участников долевой собственности на земельный участок принято решение, соответствующее формулировке вопроса, поставленного на голосование.

По вопросу повестки дня об избрании секретаря общего собрания участников долевой собственности на земельный участок выступил председатель общего собрания Глава Погоженского сельсовета Тимского района Курской области Михайлов Анатолий Иванович.

Выступающий сообщил, что в соответствии с Федеральным законом «Об обороте земель сельскохозяйственного назначения» принятые общим собранием решения должны оформляться протоколом, который подписывается председателем, секретарём общего собрания и уполномоченным должностным лицом администрации Погоженского сельсовета. Ввиду того, что председателем общего собрания избран Глава Погоженского сельсовета, он же выполняет функцию уполномоченного должностного лица.

Далее он предложил для ведения протокола общего собрания избрать секретарём общего собрания участников долевой собственности на земельный участок Соловьеву Наталью Михайловну.

Формулировка вопроса, поставленного на голосование: «Избрать секретарём общего собрания участников долевой собственности на земельный участок Соловьеву Наталью Михайловну».

Итоги голосования по данному вопросу:

«За» - проголосовали 14 участников долевой собственности на земельный участок, присутствующие на собрании и владеющие в совокупности 144 долями в праве общей собственности на земельный участок с кадастровым номером 46:24:000000:107, то есть 100 процентами долей в праве общей собственности на земельный участок от общего числа долей, которыми обладают присутствующие на собрании участники долевой собственности на земельный участок.

«Против» - не проголосовал никто.

« Воздержался» - воздержавшихся не было.

Таким образом, по вопросу повестки об избрании секретаря общего собрания участников долевой собственности на земельный участок принято решение, соответствующее формулировке вопроса, поставленного на голосование.

Далее председатель собрания предложил для подсчета голосов избрать счетную комиссию общего собрания участников долевой собственности в составе Детушеву Елену Афанасьевну, Кавыршину Тамару Семеновну и Брунову Надежду Семеновну.

Формулировка вопроса, поставленного на голосование: «Избрать счетную комиссию общего собрания участников долевой собственности в составе Детушеву Елену Афанасьевну, Кавыршину Тамару Семеновну и Брунову Надежду Семеновну».

Итоги голосования по данному вопросу:

«За» - проголосовали 14 участников долевой собственности на земельный участок, присутствующие на собрании и владеющие в совокупности 144 долями в праве общей собственности на земельный участок с кадастровым номером 46:24:000000:107, то есть 100 процентами долей в праве общей собственности на земельный участок от общего числа долей, которыми обладают присутствующие на собрании участники долевой собственности на земельный участок.

«Против» - не проголосовал никто.

« Воздержался» - воздержавшихся не было.

Таким образом, по вопросу повестки об избрании счетной комиссии общего собрания участников долевой собственности на земельный участок принято решение, соответствующее формулировке вопроса, поставленного на голосование.

По вопросу повестки дня (внесение изменений в договор аренды земельного участка с кадастровым номером 46:24:000000:107) выступил директор ООО «Ливня» Леонов Игорь Витальевич.

Выступающий сообщил присутствующим на общем собрании участникам долевой собственности на земельный участок с кадастровым номером 46:24:000000:107 о предложении арендатора продлить действие Договора аренды земельного участка со множественностью лиц на стороне арендодателей от 01.10.2006 года, зарегистрированного в Едином государственном реестре недвижимости 23.01.2008 года за № 46-46-25/002/2007-027, до 1 ноября 2036 года.

Формулировка вопроса, поставленного на голосование: «пункт 1.2 Договора аренды земельного участка с кадастровым номером 46:24:000000:107 со множественностью лиц на стороне арендодателей от 01.10.2006 года, зарегистрированного в Едином государственном реестре недвижимости 23.01.2008 года за № 46-46-25/002/2007-027, изложить в следующей редакции: «Срок аренды устанавливается с 1 октября 2006 года до 1 ноября 2036 года».

Итоги голосования по данному вопросу:

«За» - проголосовали 14 участников долевой собственности на земельный участок, присутствующие на собрании и владеющие в совокупности 144 долями в праве общей собственности на земельный участок с кадастровым номером 46:24:000000:107, то есть 100 процентами долей в праве общей собственности на земельный участок от общего числа долей, которыми обладают присутствующие на собрании участники долевой собственности на земельный участок.

«Против» - не проголосовал никто.

« Воздержался» - воздержавшихся не было.

Таким образом, по вопросу повестки о целесообразности продления действия Договора аренды земельного участка со множественностью лиц на стороне арендодателей от 01.10.2006 года, зарегистрированного в Едином государственном реестре недвижимости

23.01.2008 года за № 46-46-25/002/2007-027, до 1 ноября 2036 года принято решение, соответствующее формулировке вопроса, поставленного на голосование.

По следующему вопросу директор ООО «Ливня» Леонов Игорь Витальевич сообщил присутствующим на общем собрании участникам долевой собственности на земельный участок с кадастровым номером 46:24:000000:107 об инициативе арендатора изменить условия арендной платы по Договору аренды земельного участка со множественностью лиц на стороне арендодателей от 01.10.2006 года, зарегистрированному в Едином государственном реестре недвижимости 23.01.2008 года за № 46-46-25/002/2007-027.

Формулировка вопроса, поставленного на голосование: «пункт 2 «Арендная плата» Договора аренды земельного участка со множественностью лиц на стороне арендодателей от 01.10.2006 года, зарегистрированного в Едином государственном реестре недвижимости 23.01.2008 года за № 46-46-25/002/2007-027, изложить в следующей редакции:

- «Ежегодный размер арендной платы к выдаче составляет по выбору Арендодателя 3 (Три) тонны фуражного зерна 5-го класса либо денежные средства в размере стоимости 3 (Трех) тонн фуражного зерна 5-го класса по рыночной цене по состоянию на 1 августа года выдачи арендной платы (но не менее 30 000 руб. 00 коп. (Тридцати тысяч рублей 00 копеек) за 5/180 долей в праве общей собственности на Участок.

Кроме того, Арендатор самостоятельно уплачивает за Арендодателей земельный налог за земельный участок с кадастровым номером 46:24:000000:107 и налог на доходы физических лиц, подлежащий уплате вследствие начисления арендной платы. Уплата налогов производится в установленные Законодательством Российской Федерации сроки. При этом условием уплаты земельного налога за Арендодателя является своевременное представление Арендатору квитанции на оплату – не позднее 10 (Десяти) рабочих дней с момента получения ее из налогового органа. В случае непредставления квитанции на уплату земельного налога оплата штрафных санкций налогового органа (пеня, судебные расходы, исполнительский сбор и т.д.) осуществляется Арендодателем самостоятельно.

Расчет земельного налога за Участок и налога на доходы физических лиц производится в соответствии с Законодательством Российской Федерации, Курской области и муниципальными правовыми актами.

Сумма арендной платы, выдаваемая каждому из Арендодателей, рассчитывается пропорционально доли в праве общей собственности на Участок.

Выдача арендной платы Арендодателям производится Арендатором один раз в год в период с 1 августа по 1 декабря за вычетом сумм земельного налога за Участок и налога на доходы физических лиц.

Размер арендной платы по настоящему договору может быть изменен по соглашению сторон».

Итоги голосования по данному вопросу:

«За» - проголосовали 14 участников долевой собственности на земельный участок, присутствующие на собрании и владеющие в совокупности 144 долями в праве общей собственности на земельный участок с кадастровым номером 46:24:000000:107, то есть 100 процентами долей в праве общей собственности на земельный участок от общего числа долей, которыми обладают присутствующие на собрании участники долевой собственности на земельный участок.

«Против» - не проголосовал никто.

« Воздержался» - воздержавшихся не было.

Таким образом, по вопросу повестки об изменении величины арендной платы и условий ее выплаты по Договору аренды земельного участка со множественностью лиц на стороне арендодателей от 01.10.2006 года, зарегистрированному в Едином государственном реестре недвижимости 23.01.2008 года за № 46-46-25/002/2007-027, принято решение, соответствующее формулировке вопроса, поставленного на голосование.

По вопросу повестки дня об уполномоченном общим собранием лице, уполномоченном от имени участников долевой собственности без доверенности действовать при обращении с заявлением о государственной регистрации прав на недвижимое имущество в отношении земельного участка, находящегося в долевой собственности, а также заключать дополнительное соглашение к договору аренды земельного участка с кадастровым номером 46:24:000000:107, выступил председатель общего собрания Глава Погоженского сельсовета Тимского района Курской области Михайлов Анатолий Иванович.

Основные положения выступления:

Выступающий сообщил, что в соответствии с п. 6 ч. 3 ст.14 Федерального закона «Об обороте земель сельскохозяйственного назначения» №101-ФЗ участники долевой собственности на общем собрании могут принять решение о лице, уполномоченном от имени участников долевой собственности без доверенности действовать при согласовании местоположения границ земельных участков, одновременно являющихся границей земельного участка, находящегося в долевой собственности, при обращении с заявлениями о проведении государственного кадастрового учета или государственной регистрации прав на недвижимое имущество в отношении земельного участка, находящегося в долевой собственности и образуемых из него земельных участков, а также заключать договоры аренды данного земельного участка или соглашения об установлении частного сервитута в отношении данного земельного участка, в том числе об объеме и сроках таких полномочий.

Затем выступающий предложил избрать уполномоченное лицо и предоставить ему полномочия без доверенности действовать при обращении с заявлением о государственной регистрации прав на недвижимое имущество в отношении земельного участка, находящегося в долевой собственности, а также заключать дополнительное соглашение к договору аренды земельного участка с кадастровым номером 46:24:000000:107 в соответствии с решением общего собрания участников долевой собственности. Установить срок предоставленных ему общим собранием полномочий равным двум годам. Началом исчисления данного срока считать дату проведения настоящего общего собрания.

Поступило предложение избрать уполномоченным лицом участника долевой собственности на земельный участок с кадастровым номером 46:24:000000:107 Соловьеву Наталью Михайловну.

Формулировка вопроса, поставленного на голосование: «Избрать уполномоченным общим собранием лицом Соловьеву Наталью Михайловну 15.11.1972 года рождения, место рождения - с.Погожее Тимского р-на Курской обл., паспорт гражданина Российской Федерации серия 38 17 №152407, выдан 23.11.2017 года МП УФМС России по Курской обл. в Тимском р-не, почтовый адрес: Курская область, Тимский район, с.Погожее, ул.Красинка, дом 24.

Предоставить ей следующие полномочия: без доверенности действовать при обращении с заявлением о государственной регистрации прав на недвижимое имущество в отношении земельного участка, находящегося в долевой собственности, а также заключать дополнительное соглашение к договору аренды земельного участка с кадастровым номером 46:24:000000:107 в соответствии с решением общего собрания участников долевой собственности. Установить срок предоставленных ему общим собранием полномочий равным трем годам. Началом исчисления данного срока считать дату проведения настоящего общего собрания».

Итоги голосования по данному вопросу:

«За» - проголосовали 14 участников долевой собственности на земельный участок, присутствующие на собрании и владеющие в совокупности 144 долями в праве общей собственности на земельный участок с кадастровым номером 46:24:000000:107, то есть 100 процентами долей в праве общей собственности на земельный участок от общего числа долей, которыми обладают присутствующие на собрании участники долевой собственности на земельный участок.

«Против» - не проголосовал никто.

« Воздержался» - воздержавшихся не было.

Таким образом, по вопросу повестки дня об уполномоченном общим собранием лице, уполномоченном от имени участников долевой собственности без доверенности действовать при обращении с заявлением о государственной регистрации прав на недвижимое имущество в отношении земельного участка, находящегося в долевой собственности, а также заключать дополнительное соглашение к договору аренды земельного участка с кадастровым номером 46:24:000000:107, принято решение, соответствующее формулировке вопроса, поставленного на голосование.

По вопросу повестки дня об уполномоченном общим собранием лице, уполномоченном от имени участников долевой собственности без доверенности действовать при согласовании местоположения границ земельных участков, одновременно являющихся границей земельного участка, находящегося в долевой собственности, при обращении с заявлениями о проведении государственного кадастрового учета и (или) государственной регистрации прав на недвижимое имущество в отношении земельного участка с кадастровым номером 46:24:000000:107, находящегося в долевой собственности, и образуемых из него земельных участков, выступил председатель общего собрания Глава Погоженского сельсовета Тимского района Курской области Михайлов Анатолий Иванович.

Основные положения выступления:

Выступающий сообщил присутствующим на общем собрании участникам долевой собственности на земельный участок с кадастровым номером 46:24:000000:107, что имеют место прецеденты постановки на кадастровый учет с последующей регистрацией прав земельных участков из земель сельскохозяйственного назначения, образованных в счет долей в праве общей собственности, на месте ранее учтенных земельных участков, которые были образованы таким же образом, но их границы не были установлены в соответствии с требованиями земельного законодательства. Таковым же и является земельный участок с кадастровым номером 46:24:000000:107. В целях защиты своих прав и во избежание конфликтов с обращениями в суд в будущем целесообразно уточнить границы находящегося в общей собственности земельного участка и внести сведения об уточненных границах земельного участка с кадастровым номером 46:24:000000:107 в Единый государственный реестр недвижимости. В целях реализации этого мероприятия выступающий предложил избрать уполномоченное лицо и предоставить ему полномочия без доверенности действовать при согласовании местоположения границ земельных участков, одновременно являющихся границей земельного участка, находящегося в долевой собственности, при обращении с заявлениями о проведении государственного кадастрового учета и (или) государственной регистрации прав на недвижимое имущество в отношении земельного участка с кадастровым номером 46:24:000000:107, находящегося в долевой собственности, и образуемых из него земельных участков. Установить срок предоставленных ему общим собранием полномочий равным двум годам. Началом исчисления данного срока считать дату проведения настоящего общего собрания.

Поступило предложение избрать уполномоченным лицом директора ООО «Ливня» - арендатора земельного участка с кадастровым номером 46:24:000000:107 - Леонова Игоря Витальевича.

Формулировка вопроса, поставленного на голосование: «Избрать уполномоченным общим собранием лицом Леонова Игоря Витальевича 26.11.1966 года рождения, место рождения - с.Первое Выгорное Тимского района Курской области, паспорт гражданина Российской Федерации серия 38 11 №802756, выдан 07.12.2011 года ТП УФМС России по Курской области в Тимском районе, почтовый адрес: Курская область, Тимский район, с.Первое Выгорное, ул. Садовая, дом №8.

Предоставить ему следующие полномочия: без доверенности действовать при согласовании местоположения границ земельных участков, одновременно являющихся границей земельного участка, находящегося в долевой собственности, при обращении с заявлениями о

проведении государственного кадастрового учета и (или) государственной регистрации прав на недвижимое имущество в отношении земельного участка с кадастровым номером 46:24:000000:107, находящегося в долевой собственности, и образуемых из него земельных участков. Установить срок предоставленных ему общим собранием полномочий равным трем годам. Началом исчисления данного срока считать дату проведения настоящего общего собрания».

Итоги голосования по данному вопросу:

«За» - проголосовали 14 участников долевой собственности на земельный участок, присутствующие на собрании и владеющие в совокупности 144 долями в праве общей собственности на земельный участок с кадастровым номером 46:24:000000:107, то есть 100 процентами долей в праве общей собственности на земельный участок от общего числа долей, которыми обладают присутствующие на собрании участники долевой собственности на земельный участок.

«Против» - не проголосовал никто.

« Воздержался» - воздержавшихся не было.

Таким образом, по вопросу повестки дня об уполномоченном общим собранием лице, уполномоченном от имени участников долевой собственности без доверенности действовать при согласовании местоположения границ земельных участков, одновременно являющихся границей земельного участка, находящегося в долевой собственности, при обращении с заявлениями о проведении государственного кадастрового учета и (или) государственной регистрации прав на недвижимое имущество в отношении земельного участка с кадастровым номером 46:24:000000:107, находящегося в долевой собственности, и образуемых из него земельных участков, принято решение, соответствующее формулировке вопроса, поставленного на голосование.

В соответствии с чч. 11 и 12 ст. 14.1 Федерального закона «Об обороте земель сельскохозяйственного назначения» №101-ФЗ настоящий протокол оформлен в двух экземплярах, один из которых хранится в администрации Общества с ограниченной ответственностью «Ливня», по предложению которого проводилось общее собрание, второй в Администрации Погоженского сельсовета Тимского района Курской области.

К настоящему договору прилагается список присутствующих на нём участников долевой собственности на земельный участок с указанием реквизитов документов, удостоверяющих их права на земельные доли.

Председатель общего собрания участников долевой собственности с кадастровым номером 46:24:000000:107, Глава (уполномоченное лицо администрации) Погоженского сельсовета Тимского района Курской области






А.И.Михайлов







Секретарь общего собрания участников долевой собственности с кадастровым номером 46:24:000000:107

Н.М.Соловьева



Приложение к Протоколу общего собрания участников долевой
 собственности на земельный участок из земель сельскохозяйственного
 назначения с кадастровым номером 46:24:000000:107 от 13.03.2021 года

Список присутствующих на общем собрании участников долевой собственности на земельный участок из земель сельскохозяйственного назначения с кадастровым номером 46:24:000000:107 от 13.03.2021 года

№ п/п	Фамилия, имя, отчество (наименование юридического лица) участника долевой собственности	Дата рождения (для физических лиц)	Место рождения (для физических лиц)	Реквизиты документа, удостоверяющего личность (для физических лиц), ИНН и ОГРН для юридического лица	Адрес постоянного места жительства (для физических лиц), адрес местонахождения юридического лица	Номер и дата государственной регистрации права, реквизиты документа, удостоверяющего право общей долевой собственности на земельный участок	Размер доли в праве	Личная подпись
1	Абакумов Афанасий Семёнович	16.02.1943	село Погожее Тимского района Курской области	паспорт гражданина Российской Федерации серия 38 00 №210488, выдан 01.03.2001 года Тимским РОВД Курской области	Курская область, Тимский район, с.Погожее, ул.Красинка, дом №9	46-46-25/002/2007-018 30.10.2007 г. Свидетельство о государственной регистрации права от 30.10.2007 года серия 46 АГ №107621	5/180	
2	Абакумова Галина Павловна	01.11.1943	село Погожее Тимского района Курской области	паспорт гражданина Российской Федерации серия 38 00 №210456, выдан 01.03.2001 года Тимским РОВД Курской области	Курская область, Тимский район, с.Погожее, ул.Красинка, дом №9	46-46-25/002/2007-018 30.10.2007 г. Свидетельство о государственной регистрации права от 30.10.2007 года серия 46 АГ №107619	5/180	
3	Боев Евгений Николаевич	06.02.1977	посёлок Тим Тимского района Курской области	паспорт гражданина Российской Федерации серия 38 00 №107000, выдан 15.12.2000 года Тимским РОВД Курской области	Курская обл, Тимский район, рп. Тим, ул. Кирова, д. 35-в	46:24:000000:107-46/056/2020-8 25.08.2020 г. Выписка из Единого государственного реестра недвижимости	9/180	

4	Брунова Надежда Семеновна	13.06.1955	пос. Горшечное Горшеченского района Курской области	паспорт гражданина Российской Федерации серия 38 02 №543023, выдан 10.05.2002 года Тимским РОВД Курской области	Курская область, Тимский район, с.Погожее, ул.Кавыршинка, дом №6	46-46-25/002/2007-018 30.10.2007 г. Свидетельство о государственной регистрации права от 30.10.2007 года серия 46- АГ №107603	5/180	
5	Гололобов Виталий Андреевич	20.05.1976	село Погожее Тимского района Курской области	паспорт гражданина Российской Федерации серия 38 01 №368590, выдан 04.12.2001 года Тимским РОВД Курской области	Курская область, Тимский район, с.2-е Выгорное, ул.Нижняя Луговая, дом №20	46-46-25/001/2012-067 01.03.2012 г. Свидетельство о государственной регистрации права от 01.03.2012 года серия 46- АК №051322	5/180	
6	Детушева Елена Афанасьевна	19.02.1971	с.Погожее Тимского р-на Курской обл.	паспорт гражданина Российской Федерации серия 38 15 №066317, выдан 03.03.2016 года МП УФМС России по Курской обл. в Тимском р-не	Курская область, Тимский район, с.Погожее, ул.Красинка, дом 19	46-46-25/002/2007-018 30.10.2007 г. Свидетельство о государственной регистрации права от 30.10.2007 года серия 46- АГ №107625	5/180	
7	Жилин Иван Павлович	04.10.1966	с.Погожее Тимского р-на Курской обл.	паспорт гражданина Российской Федерации серия 38 11 №788365, выдан 13.10.2011 года ТП УФМС России по Курской области в Тимском районе	Курская область, Тимский район, с.Погожее, ул.Красинка, дом №44	46-46-25/002/2007-018 30.10.2007 г. Свидетельство о государственной регистрации права от 30.10.2007 года серия 46- АГ №107618	10/180	
8	Кавыршина Тамара Семеновна	25.03.1946	с.Погожее Тимского р-на Курской обл.	паспорт гражданина Российской Федерации серия 38 02 №655899, выдан 12.09.2002 года Тимским РОВД Курской области	Курская область, Тимский район, с.Погожее, ул.Красинка, дом №47	46-46-25/002/2007-018 30.10.2007 г. Свидетельство о государственной регистрации права от 30.10.2007 года серия 46- АГ №107610	5/180	
9	Красникова Лариса Андреевна	10.03.1967	с.Погожее Тимского р-на Курской обл.	паспорт гражданина Российской Федерации серия 38 11 №825710, выдан 27.03.2012 года ТП УФМС России по Курской области в Тимском районе	Курская область, Тимский район, п.Тим, ул.Димитрова, д. 8	46-46-25/001/2012-064 01.03.2012 г. Свидетельство о государственной регистрации права от 01.03.2012 года серия 46- АК №051321	5/180	

10	Красникова Тамара Васильевна	09.03.1957	с. Кузькино Тимского р-на Курской обл.	паспорт гражданина Российской Федерации серия 38 02 №591573, выдан 28.08.2002 года Тимским РОВД Курской области	Курская область, Тимский район, с. Погожее, ул. Призыв Ильича, дом №31	46-46-25/002/2007-018 30.10.2007 г. Свидетельство о государственной регистрации права от 30.10.2007 года серия 46 АГ №107602	5/180	<i>М.П. [подпись]</i>
11	Общество с ограниченной ответственностью "Ливня" в лице директора Леонова Игоря Витальевича, паспорт гражданина Российской Федерации серия 38 11 №802756, выдан 07.12.2011 года ТП УФМС России по Курской области в Тимском районе, почтовый адрес: Курская область, Тимский район, с. Первое Выгорное, ул. Садовая, дом 8, действующего на основании решения единственного учредителя ООО "Ливня" от 23.04.2009 года		ИНН: 4624003850, ОГРН: 1094614000403	Курская область, Тимский район, с. 1-е Выгорное, ул. Садовая, д. 8	46:24:000000:107-46/025/2019-6 08.08.2019 г. Выписка из Единого государственного реестра недвижимости 46:24:000000:107-46/025/2017-2 11.07.2017 г. Выписка из Единого государственного реестра недвижимости 46-46/025-46/025/010/2015-617/2 21.09.2015 г. Свидетельство о государственной регистрации права от 21.09.2015 года серия 46 БА №051105 46-46-25/004/2014-104 17.04.2014 г. Свидетельство о государственной регистрации права от 17.04.2014 года серия 46 АП №076286 46-46-25/001/2013-719 10.10.2013 г. Свидетельство о государственной регистрации права от 10.10.2013 года серия 46 АР №033026	5/180	<i>М.П. [подпись]</i>	

12	Русанов Владимир Николаевич	10.10.1964	с.Погожее Тимского р-на Курской области	паспорт гражданина Российской Федерации серия 38 09 №637812, выдан 14.10.2009 года Отделением №2 ОУФМС России по Курской области в ЦАО гор.Курска	Курская область, г.Курск, ул.Рябиновая, дом 30, кв. 1	46-46-25/001/2013-612 16.08.2013 г. Свидетельство о государственной регистрации права от 16.08.2013 года серия 46 АР №008671	5/180	
13	Русанов Сергей Николаевич	23.05.1969	с.Погожее Тимского р-на Курской обл.	паспорт гражданина Российской Федерации серия 38 14 №952031, выдан 05.06.2014 года ТП УФМС России по Курской обл. в Тимском р-не	Курская область, район. Тимский, с.1- ое Выгорное, ул.Садовая, дом №36, кв. 3	46-46-25/002/2012-367 25.12.2012 г. Свидетельство о государственной регистрации права от 25.12.2012 года серия 46 АО №004200	5/180	
						46-46-25/001/2012-372 16.05.2012 г. Свидетельство о государственной регистрации права от 16.05.2012 года серия 46- АК №051675	5/180	
						46-46-25/004/2010-237 21.01.2011 г. Свидетельство о государственной регистрации права от 21.01.2011 года серия 46- АЗ №070698	15/180	
						46-46-25/003/2011-789 02.12.2011 г. Свидетельство о государственной регистрации права от 02.12.2011 года серия 46 АИ №055437	5/180	
						46-46-25/003/2011-791 02.12.2011 г. Свидетельство о государственной регистрации права от 02.12.2011 года серия 46 АИ №055438	5/180	

14	Соловьева Наталья Михайловна	15.11.1972	с. Погожее Тимского р-на Курской обл.	паспорт гражданина Российской Федерации серия 38 17 №152407, Выдан 23.11.2017 года МП УФМС России по Курской обл. в Тимском р-не	Курская область, Тимский район, с. Погожее, ул. Красинка, дом 24	46-24:00000:107- 46/025/2018-4 25.12.2018 г. Выписка из Единого государственного реестра недвижимости 46-46-25/002/2007-018 30.10.2007 г. Свидетельство о государственной регистрации права от 30.10.2007 года серия 46 АГ №107623	10/180	5/180	<i>Соловьев</i>
----	------------------------------	------------	---	---	---	--	--------	-------	-----------------